

ANALISI DELLA CONDIZIONE LIMITE PER L'EMERGENZA (CLE)

scala 1:10.000



Regione Veneto
Comune di Colceresa






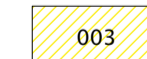






| Regione | Soggetto Realizzatore | Data |
|---------|---|------------|
| Veneto | Dott.ssa Geol. Elda Dalla Longa  | marzo 2020 |

Legenda

Codice Provincia: 024
Codice Comune: 126

-  Confine Comunale
-  Posizionamenti stralci scala 1:2.000

Sistema di gestione dell'emergenza

-  100 Edificio Strategico
-  001 Area di Emergenza (AMMASSAMENTO - RICOVERO)
-  002 Area di Emergenza (RICOVERO)
-  003 Area di Emergenza (AMMASSAMENTO)
-  001 Infrastruttura di connessione
-  012 Infrastruttura di accessibilità
-  8775 Aggregato strutturale
-  Unità strutturale interferente appartenente ad un AS
-  Unità strutturale non interferente appartenente ad un AS
-  Unità strutturale interferente isolata

0 500 1,000 Meters

